





































**LEGENDA:**

-  zpevněné plochy, kamenná dlažba - 1820 m²
-  chodníky, asfaltobeton - 795 m²
-  zeleň - 850 m²
-  květinové záhony
-  kácení
-  Přípojka vody - 2,40 m
-  Areálový vodovod - 123,60 m
-  Areálový suchovod - 6,00 m
-  Přeložka vodovodu - 55,30 m
-  Splašková kanalizace - 96,75 m
-  Dešťová kanalizace - 245,60 m
-  přeložka NN - 28,00 m
-  kabel NN - 395,00 m
-  přípojka SV - 457,75 m
-  2\* kabel UTP cat. 5e v chrániči
-  Kamera venk.na sloupu VO
-  navržené vswlé dopravní značení
-  navržené vodorovné dopravní značení - dlažba červené barvy
-  mapa katastru nemovitostí
-  hranice katastrálních území
-  hrany geodetického zaměření

**LEGENDA STÁVAJÍCÍCH INŽENÝRSKÝCH SÍTÍ:**

-  vedení NN, Veřejné osvětlení, Statutární město Karviná
-  sdělovací vedení, CETIN a.s.
-  sdělovací vedení - nadzemní, Statutární město Karviná
-  vodovod

**LEGENDA INVENTARIZACE ZELENĚ:**

-  SADOVNICKÁ HODNOTA
-  velmi hodnotný strom
-  nadprůměrně hodnotný strom
-  průměrně hodnotný strom
-  podprůměrně hodnotný strom
-  velmi málo hodnotný strom
-  hodnocená porostní skupina
-  hodnocený strom
-  pořadové číslo - viz tabulková část

**SEZNAM OBJEKTŮ:**

**Stavební objekty:**

- SO01 - objekt A-mléčnice
- SO02 - objekt B-konírny
- SO03 - objekt C-spojovací chodba
- SO04 - objekt I-inhalatorium
- SO05 - zpevněné plochy
- SO06 - objekt D kontejnerové stání

**Inženýrské objekty**

- IO01 - Splašková kanalizace+žumpa
- IO02 - Dešťová kanalizace+vsak
- IO 03 - Přípojka vody
- IO 04 - Areálový vodovod
- IO 05 - Areálový suchovod + požární nádrž
- IO 06 - Přeložka vodovodu
- IO 07 - Přeložka NN
- IO 08 - Přípojka SV
- IO 09 - Veřejné osvětlení